112 01/26
бф
3

ИСТОРИЧЕСКАЯ

602956.



N. 1 u. 2 Остроховость Японскій. 3. Голова съ языкомъ. 4. Поперешникъ. 5. Узоръ жемчужный съ боку. 6. съ верху. 7. верхняя голюсть. 8. Долгохвость Японскій. 9. голова съ пастью. 10. Трубачка Японская. 11. Поперешникъ. 12. Подсомокъ съ чертами. 13. Подсомокъ гладкій. 14. Колюшка Японская.

IAPANISCHE FISCHE.

Fig. 1.

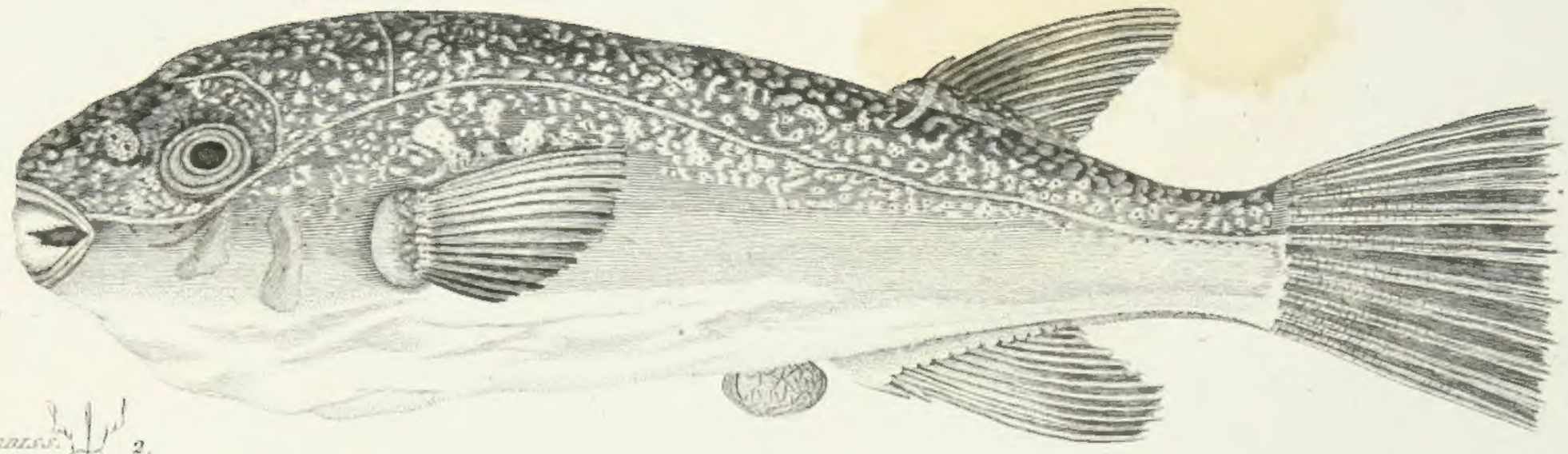

Sein gebiss. 2.

Четырезубецъ хрюкающій безъ шиповъ изъ Нангазахской пристани.

Der stachellose auf blaser aus Nangasaky.

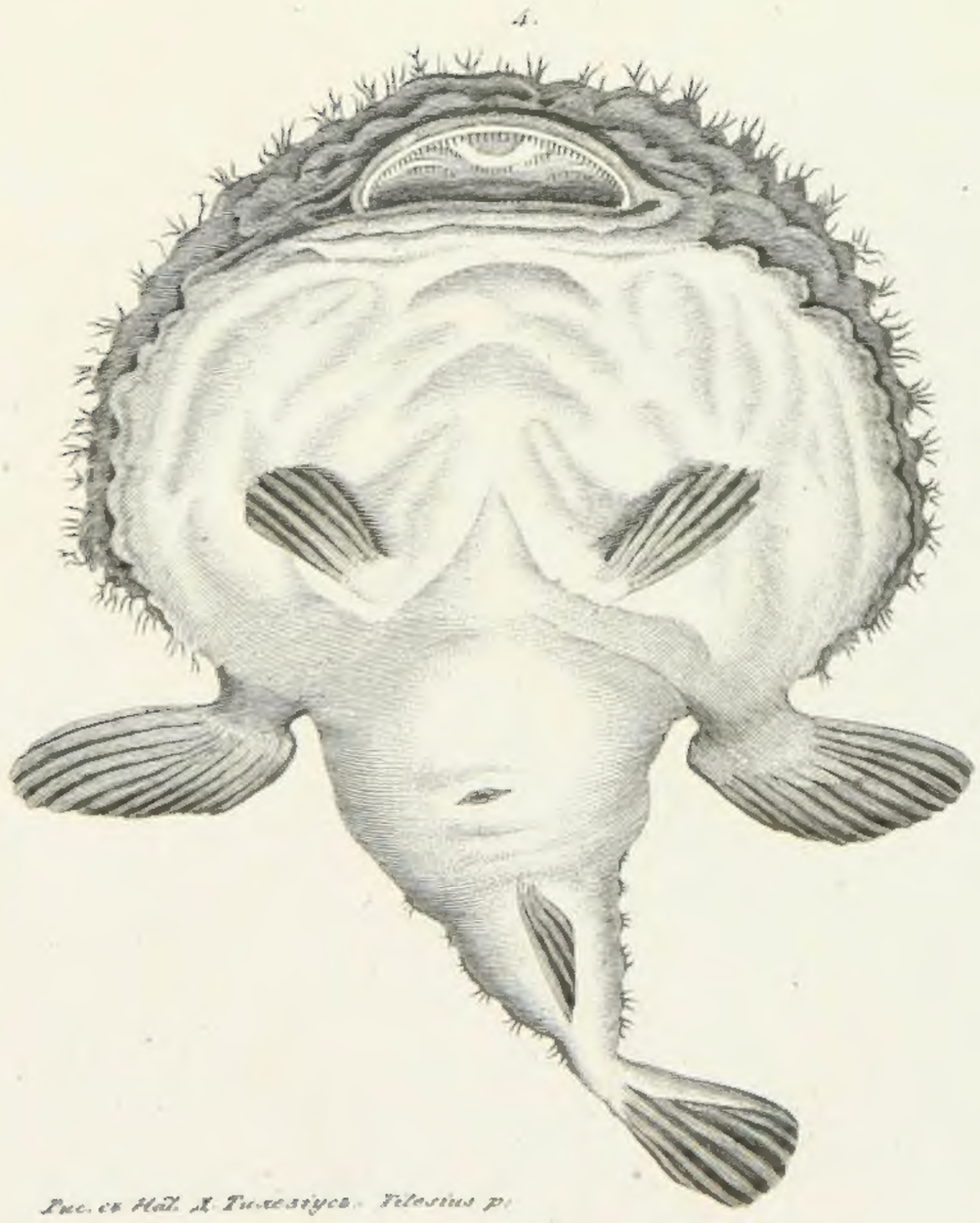

4.

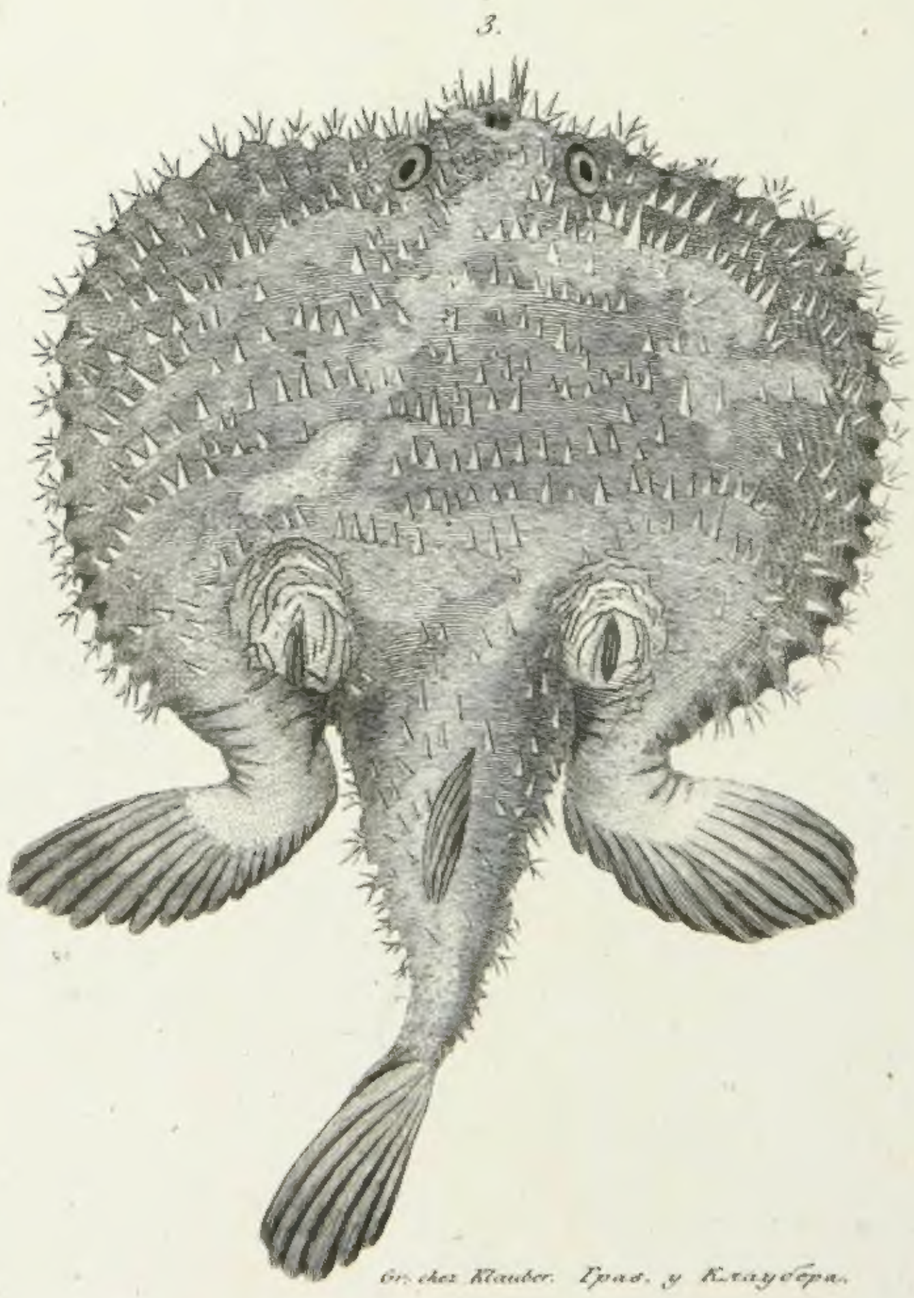

3.

Pac. ex Hall. X. Tilesius p. Tilesius p.

Gr. chez Klauber. Грав. у Клаубера.

Красная Японская Лягва!

3. Der Rothe Seeteufel aus Japan von oben. — 4 von unten.

Fig. 1.



Японской Кузнецъ.

DER IAPANISCHE SPIEGELFISCH.

Fig. 6.

Дафния спино-пористая.

Fig. 7.

Дафния Японская.

Fig. 3.

Голова изъята изъ пасти Sein gebiss von vorn.

Fig. 2.



Скаръ черный.

DER SCHWARZE PAPAGEYFISCH.

Нижняя голость сѣдловат белизны.

Верх голости сѣдл белит

OBER UND UNTER KIEFER.

Fig. 4.

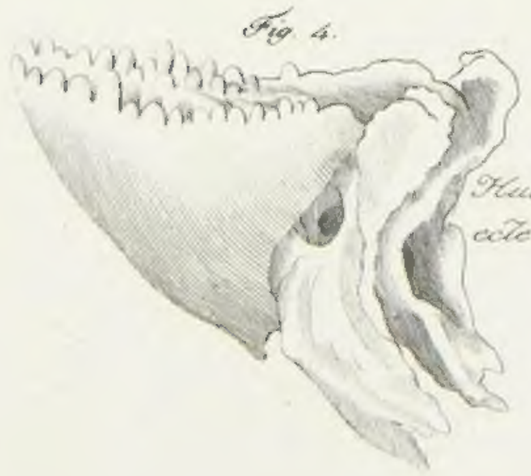

Fig. 5.

Рис. Тихонов. Telesius p.

Maslowskoi Sc. Прив. Маловской

Fig. 1.



Губано Японскій.

DER JAPANISCHE LIPPFISCH.

Fig. 2.

Рис. Пилемцова. Tilesius p. Maslowsky Sc. Тип. Медицинской.

Щетиноzубъ Японскій.

DAS JAPANISCHE BLUTAUGE.

Fig. 1.



Fig. 3.

Fig. 4.

Fig. 2.

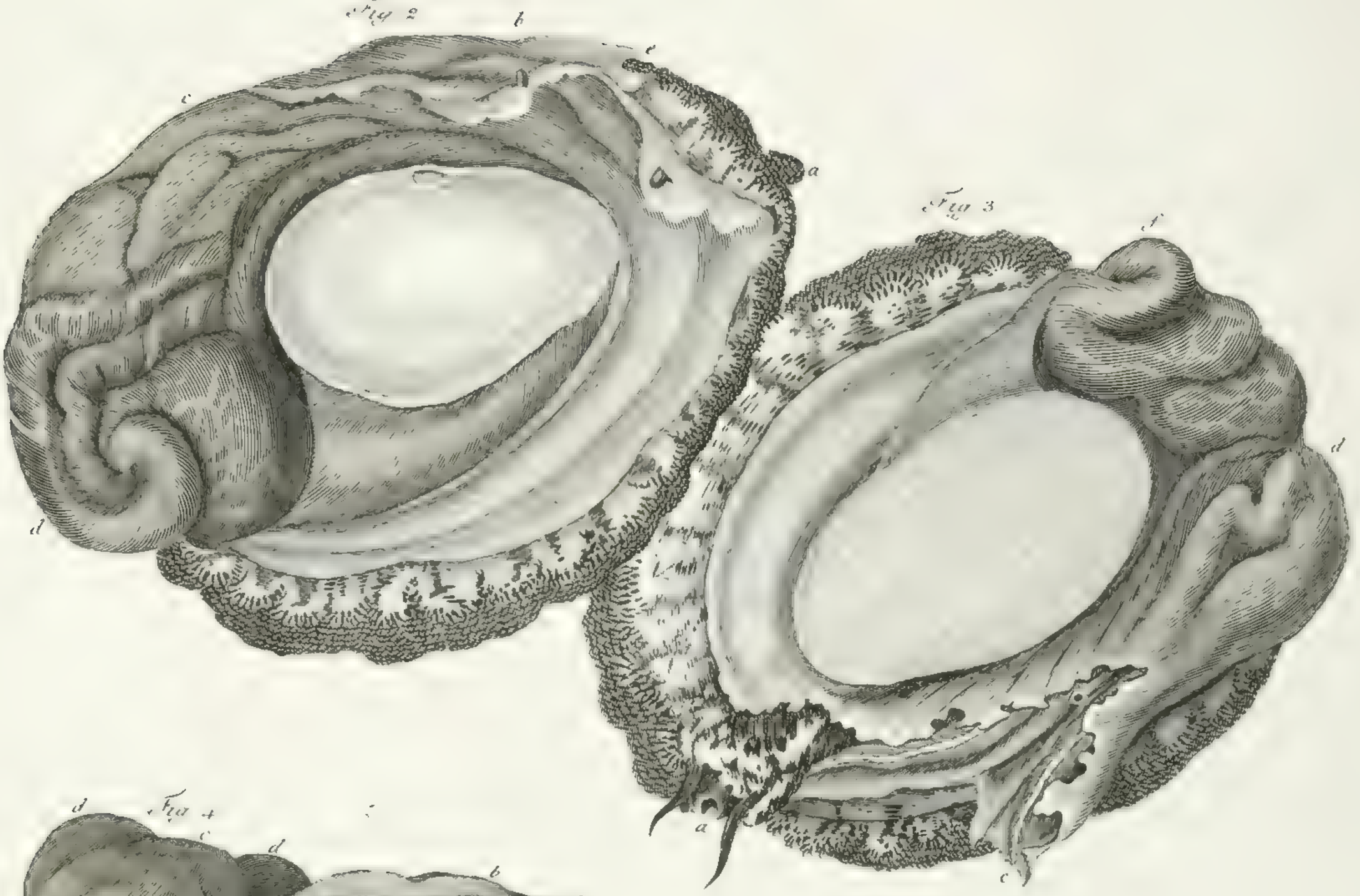

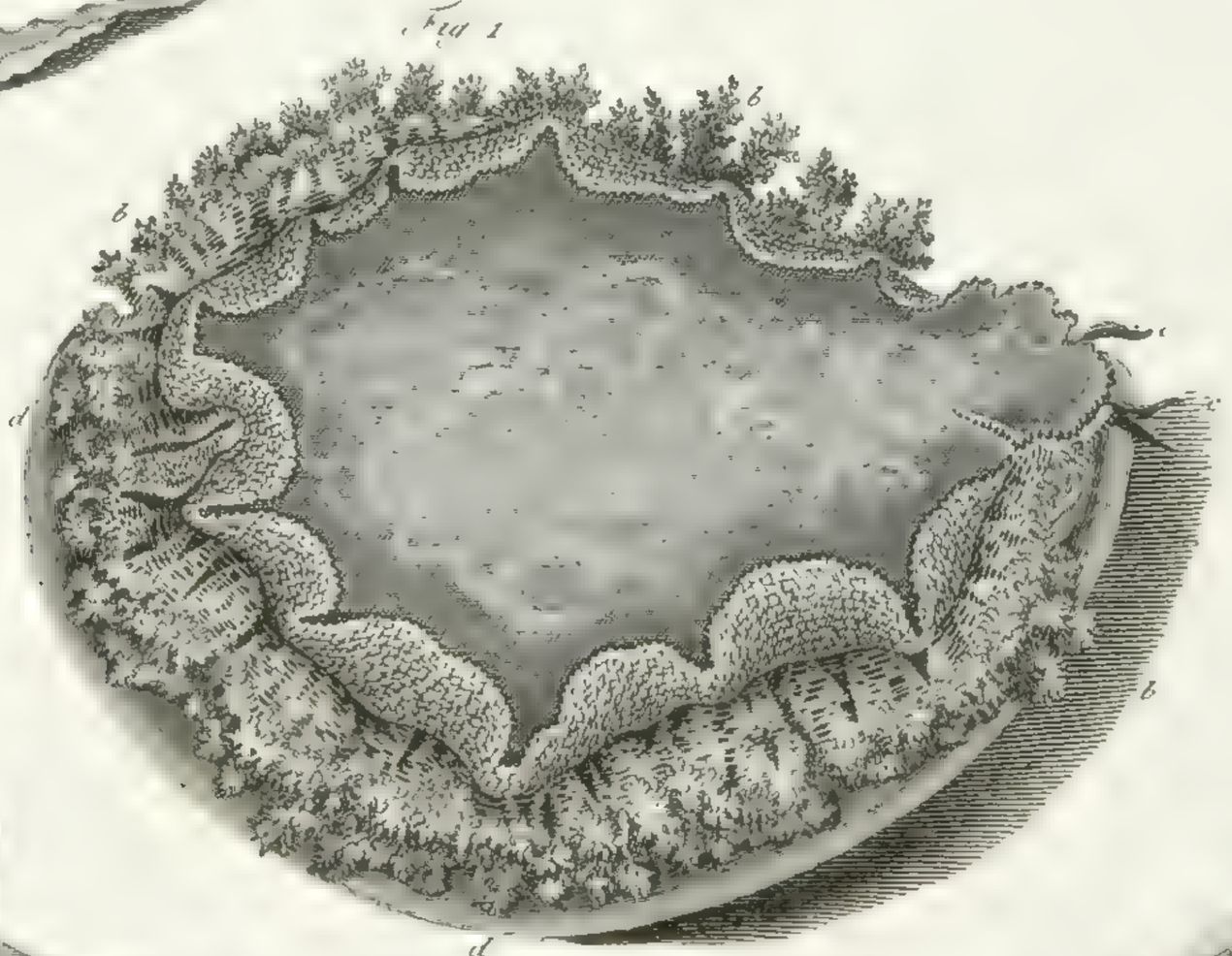

Tab. LXV. Abnormitäten des Menschlichen Schädels.

Ирис Biebersteinii.

Ловой dolabrata.

Ловой Kiemzemii

CHARTE

VOM NORDWESTLICHEN THEILE

DES

GROSSEN OCEANS

1806

Charte von der Westküste der Insel Iesso

aufgenommen auf der Nadeshda im Jahre 1805

INSEL IESSO ODER MATMAY

EIN THEIL VON NIPON

Östliche Länge von Greenwich

Westliche Länge von Greenwich

138 139 140 141 142 143 144

45 44 43 42 41 40

C. Crillon

Cap Guibert

Isl. Rafanschery

Isl. Rio-schery

Ile de Langle

C Soya

C Shaep

I Tenkave

I Janikessery

C Schuschkoff

B Pallas

C Maleapina

Takasima

C Nowosilzoff

Okamuy

C Rayten

Bay Suchtelen

C G kutusoff

B G. Kutusoff

C Oota Nizawa

I Okosir

B Rumoffsky

Volcano Bay

Cap Esarno

SO Spitze von Iesso

Cap Sineko

Kosima

C. Nadeshda

C Sangar

C. Greig

C Gamaley

Pik Talesius

Cap der Russen

Cap Nambu

Hafen Nambu

C Stroya Saki

STRASSE LA PEROUSE

STRASSE SANGAAR

Golf Strogonoff

Ansichten der Westküste von Nipon.

Das Cap [illegible] 8 Meilen.

Das Cap der Russen S 5½ Meilen.

4 May 1805 um 2h

Nº III

Eine Iapanische Stadt nebst Hafen in SO 60° 9 Meilen weit.

O.t

NO 3 Meilen weit

Ghaxa

N 6 Meilen

um 7h

Nº IV

4 May um 2h

Cap Gamaley in S. 7 Meilen

SO

O.t

ANSICHT DER WEST KÜSTE VON IESSO

N.o I.

10 May 1805 um 2h 25

CAP SCHISCHKOFF NO 50° 6 Meilen weit



N.o II.

11 May um 7.h 30' Morgens



PIK DE LANGLE SW 70° in einer Entfernung von 11 Meilen

N.o III.

11 May um 8 Uhr Morgens

ANSICHT DES NORDLICHEN THEILS VON IESSO



Fortsetzung von N° III

11 May 1803

um 9h 10' Morgens

eine Meile weit

SO 60°

a

CAP ROMANZOFF

N° IV.

13 May um 7h 40 Morgens

SW 10° 3 Meilen weit

a

CAP ROMANZOFF

Ost

CAP SOYA in einer Entfernung von 10 Meilen

a

b

um 8h 30'

SW 40°

SW 70°

b

PIK DE LANGLE 24 Meilen weit

CAP GUIBERT auf der Insel Resanshevy 27 Meilen weit

CHARTE
DER HALB INSEL SACHALIN
aufgenommen im Jahre 1787
von der BOUSSOLE und ASTROLABE
und von der NADESHDA
im Jahre 1805.

C Elizabeth
C Maria
Bay Nadeshda
C Romberg
C Löwenstern
C Klokatscheff
C Chabarof
C Romberg
C Golowatscheff
L i m a n
d e s
A m u r s
Cap Wurst
Verbindungs Hügel
Cap der Untreuen
C Vaujuas
C Boutin
Dünen Spitze
B de Castries
C Pedro de la Croyere
C. Duche
C Rasmanoff
C Monti
Pik la Martiniere
C Romanzof
Berg Tiara
C Lesseps
Pik Monges
C Billingshausen
I Blondelar
Bay
P a t i e n c e
Flache Bay
I La Perse
Bay D'Estaing
C Simonoff
Pik Lamanon
Cap Patience
Robben Eiland
C Dalrymple
B de Suffren
C Muroffsky
Bay de Langle
Pik Bernizet
C Simawin
C Tonnerre
Saint Bay
Tarrao-Anniwa
A n i w a
B a y
C Lowenhorn
I. Monneron
C Anniwa
C Crillon
La Hangereuse
I s l a n d
C Shaep
Pik de Langle

N° I. KÜSTEN ANSICHTEN IN DER BAY PATIENCE VON CAP TONIN NACH NORDEN ZU.

4 May 1805.
um 8h 30' Nachmittags.

SO 10° 8 Meilen weit.

SW 30° 16 Meilen weit.

SW 72° 12 Meilen weit

W

NW 60° 8 Meilen weit

4 May 1805 Mittags

N° II.

NW 40°

CAP MULOFFSKY SW 15° in einer Entfernung von 11 Meilen.

Fortsetzung der Ansichten in der Bay Patience.

10 May 1803 um Mittags

№ II.

W N W ¼ W in einer Entfernung von 8 Meilen.



N W. 35° 7 Meilen weit

N 15 Meilen weit

10 May um 11h 40' Morgens

№ III.

Cap Dalrymple N W° W in einer Entfernung von 8 Meilen

N W. 8° in einer Entfernung von 7 Meilen



N° II.

21 May um 7 Uhr Nachmittags

SW 48°

CAP DALRYMPLE SW 80° 21 Meilen weit

SW 87° in einer Entfernung von 12 Meilen

NW 80°

22 May um 12 Nachmittags

N° V.

SSW°

CAP SOLMONOFF 16 Meilen weit.

NW 58°

der innere Theil der BAY PATIENCE.

Изображение Айно острова Ессо.

PORTRAIT EINES AINO AUF IESSO.

Рис. А. Тилезіусъ Tilesius p. Шкотинофф Sc. Ориг. Скотников

Трудное изображение жителей народа называемаго „Ламуты"

POURRAIT BIEN ÊTRE LAMOUT

1.

2.

3.

4.

8.

7.

9.

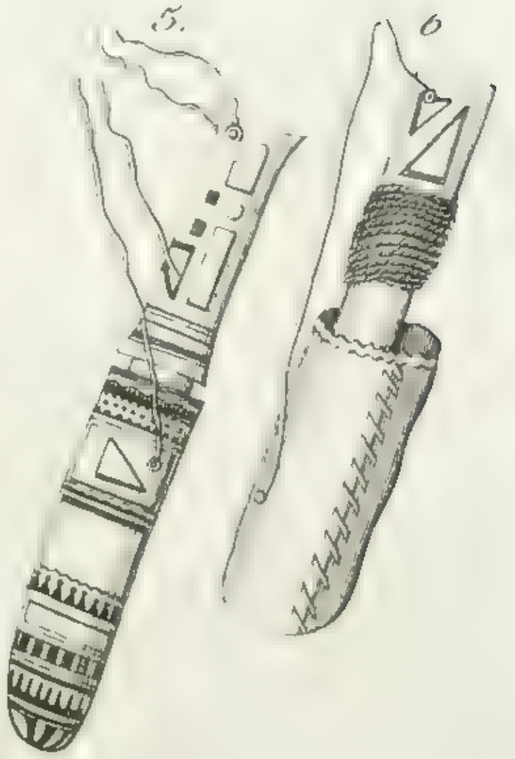
5.

6.

Fac. d. Tuzesitzer. Tilesius p

Skotnikoff Sc. Ijaan: Chomutakoon

NATIONAL PHYSIOGNOMIEN DER AINOS

Fr. A. Tolstoy ex Tilesius p.

Galaktionoff sc. Ipsa Tschaschinowa

2

3

5

1

4

Pet. L. Tilesius fec.

Petroff sc. Imp. Petropol.

Куликъ съ острова Сахалинскаго

TRINGA VARIEGATA oder der [illegible] STRANDLÄUFER.

Tab. LXXXVI. Turdus migratorius.

Turdus migratorius.

Fac. A. Tatesçeff Illustr. p. Petroff Sc. Spas Demsk.

Турухтанъ бурой на Сахалинѣ.

TRINGA MELEAGRIS DIE BRAUNE WEISPUNCTIRTE MEERLERCHE.





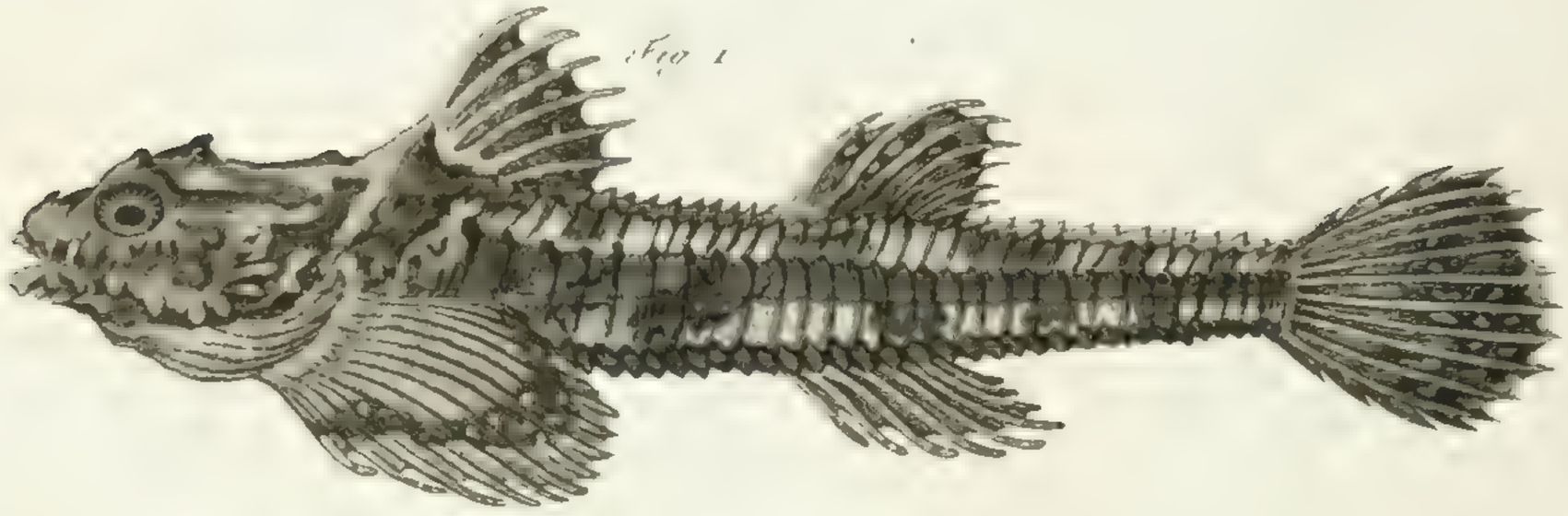

1. Головатъ Японскій. 2. представленъ со головы.
3. со исподи, гдѣ видны сосотки на глоткѣ.

DER SACHALINSCHE EICKFISCH MIT DEM AUGENDA[illegible]
[illegible] SEITE F. 2. VON OBEN F. 3. VON [illegible]

Pac. et Nam. Turczynow. Tilesius p

Maslowski Sc. Ipse. Maslowski

Головатъ сидзкій.

[illegible] PE [illegible]

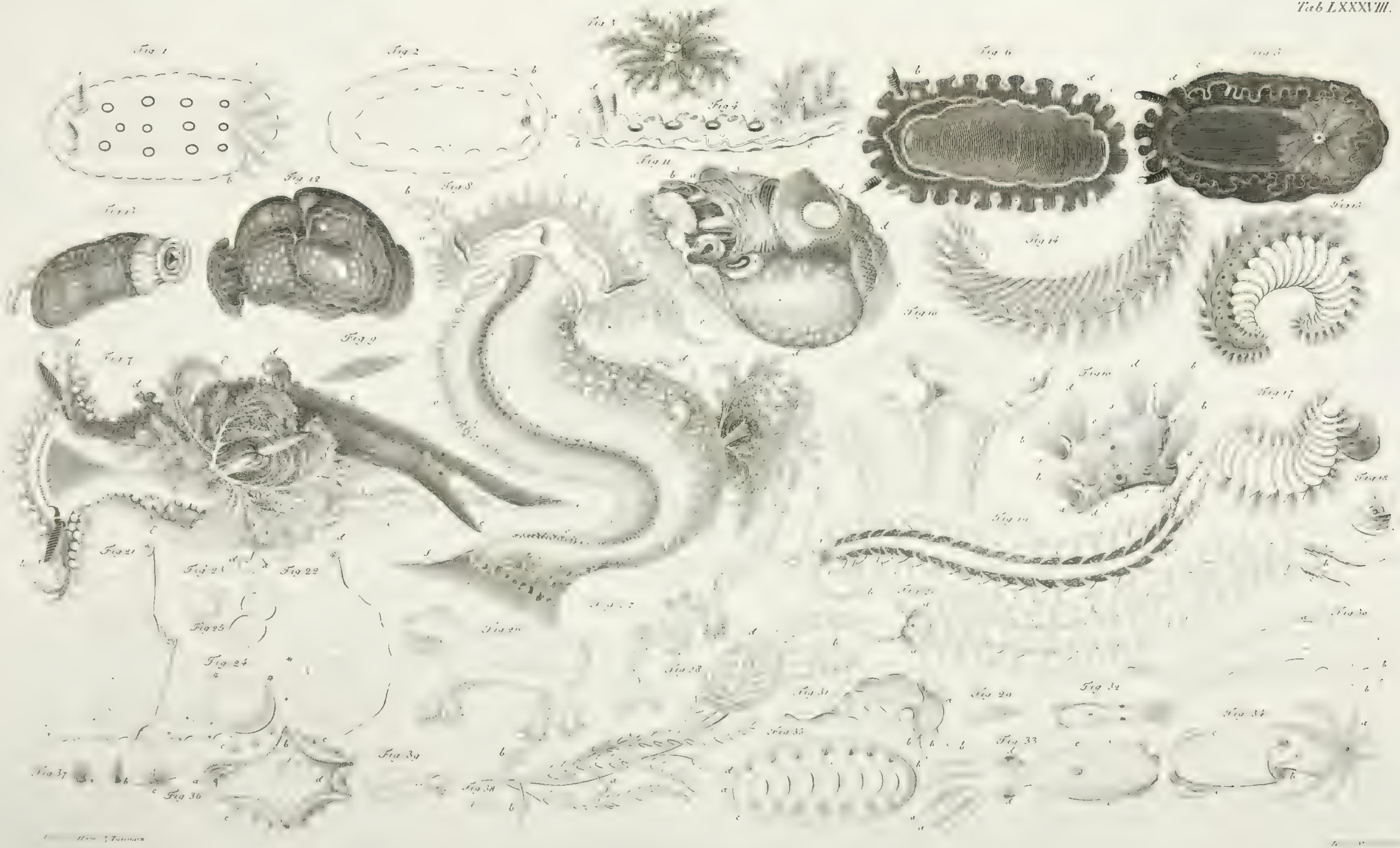

Moskie Annoschie Tscherwi i mjo:

Neue Seegewürme und Mollusken aus Japan.

Vue d'une Maison Hollandoise au Cap de Bonne Espérance

Лодка или Китайской Корабль въ Кантонѣ разъѣзжающій на своемъ судиѣ.

DAS BOOT DES HOPPU VON CANTÓN.

Вид Bokka' de Jigpuca. d.изъ Макао

ANSICHT VON BOCCA TIGRIS IN CHINA.

Vue, Prise [illegible] Botany Bay [illegible]

Рис. А. Тилезіусъ. Tilesius p.

Maslowsky Sc. Брюн. Масловскій

Отъ Индѣйской Оранжъ-утангъ съ острова Борнео.

Der Orang Utang aus Borneo.

Orang-utang obnimaet Kaffra, svoego pestuna

DER ORANG UTANG UMFÄNGT SEINEN KAFFERN SEINEN PFLEGER.

Pac. A. Tilesius p

SCHÄDELFORM DER CHINESEN



2. Бонзы Китайскіе. 3. Дитя Китайское. 4. Китайскій Купецъ. 5. Парсъ

1. 2. Chinesische Bonzen. 3. Ein Chinesisches Kind. 4. Ein Chinesischer Kaufmann. 5. Ein Parsi. 6. Ein Bengala



Голландской Директоръ Ост-Индской компаніи на своей судно.

Pik Montapes

Pik Samance

Berg Dapres

Pik Sumatra

Shallow Reef

Prince Straight

Ein Theil der Südküste von Sumatra

Ein Theil der Nord küste von Iava

Charte
der Strasse Sunda
und der Rhede von Batavia
1812
St Petersburg

N.° I.

Ansichten in der Strasse Sunda

(Marz 1806 Hilter)

3 Marz um 5h 30' Nachmittags

N.° II.

Ansicht der Strasse zwischen Lava und der Prinzen Insel

FORTSETZUNG VON N° II.

CHARTE

DES VORGEBIRGES

DER GUTEN HOFFNUNG

und der Bank Lagullas

nach Arrowsmith

1810

Fluss Shimpotzi

Bay Notaki

Mashiri

I. Eru

I. Fakarero

Natskana

Hafen Nemoro

Fl. Nishpet

B. Onetto

Bay Furek

Otishi

I. Erori

Bay Atkis

Tschigab

Kikunnushiry

Plan des südöstlichen Theils von Iesso

aufgenommen während der Expedition des Lieut. Laxmann im Jahre 1793 gefunden im Kamtschatka.

Plan eines Hafens an der Nordspitze der Insel Simusir gefunden in Kamtschatka

Dieser Hafen ist im Jahre 1793 von Capt. Broughton und im Jahre 1811 von Capt. Golownin untersucht worden.

Faden

0 100 200 300 400 500